GESAMTKONZEPT

N UTZKONZEPT

LEGENDE: Wohnnutzung Mischnutzung Flächen mit öffentlichen Einrichtungen S-Bahn Autobahn Städtische Hauptverkehrsstraßen Nachbarschaftsstraßen

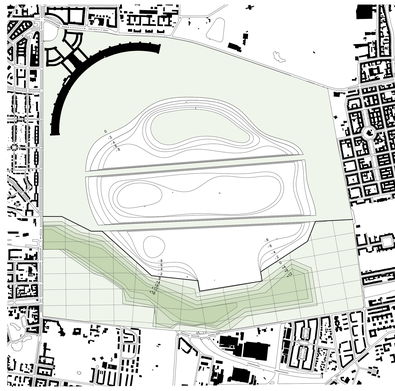

STEP 1: Ausgrabung des Stausees und Anlegen des Hügels



STEP 2: Auffüllen des Stausees mit Teltowkanal-Abweichung und Parzellierung des neuen Baugebiets.

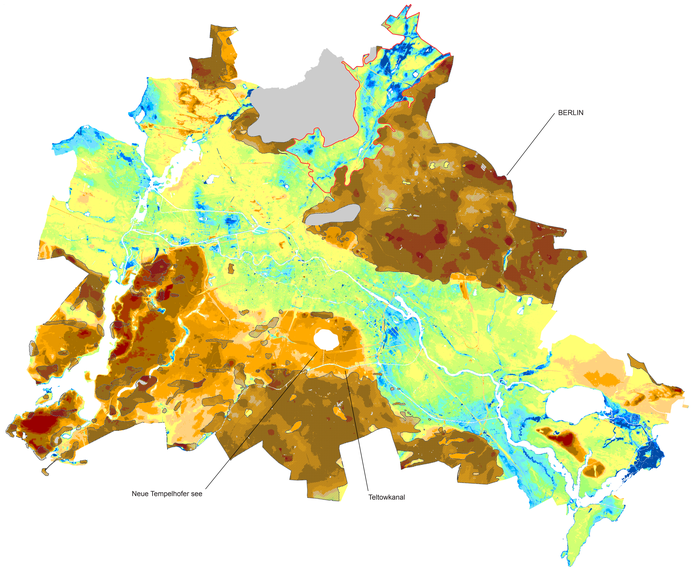

WASSERKORPER: Wasser im Weiss (Quelle: Flurabstand des Grundwassers Geoportal)