IDEENWETTBEWERB TEMPELHOFER FELD - DER GRÜNE OZEAN

384277

384277

384277

Lageplan M 1:2.500

Berlin schützt und schützt seinen grünen Ozean

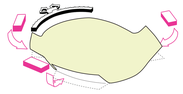

Das Tempelhofer Feld kann wieder durchstarten. Die Gebäude wachsen von unten

Die Wildnis des Feldes und die Aktivitäten der Berliner* innen werden durch die neue Topographie vor dem Lärm der Autobahn und des Tempelhoferdamms geschützt

Als neuer Schauplatz der modernen Stadt bietet das Tempelhoferfeld eine Bühne für seine Menschen- und Artenvielfalt

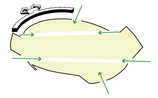

Ein neues Zentrum entsteht in der Stadt, es verbindet seine Nachbarschaften

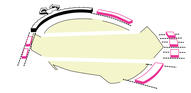

Die Wohnbebauung dehnt sich auf den Rand des Feldes aus und definiert neue Eingangssituationen

Die Formen des Sagebiel-Plans sowie der ehemals vorhandene Sportpark werden wieder erkennbar

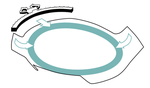

Das kluge Wassermanagement lädt neue Arten ein

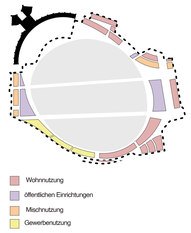

Diagramm Funktion

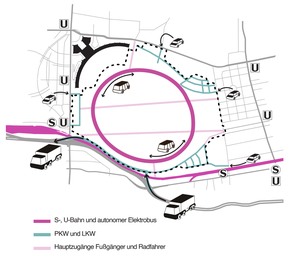

Diagramm Erschließung

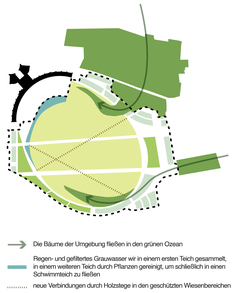

Diagramm Grünflächen

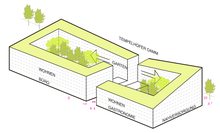

❸ Wohnen am Tempelhofer Damm

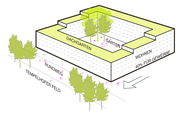

❹ Wohnen am Tempelhofer Feld

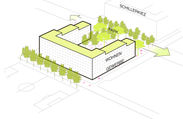

❺ Wohnen in der Verlängerungszone vom Schillerkiez

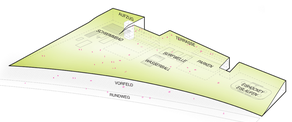

❷ Welle



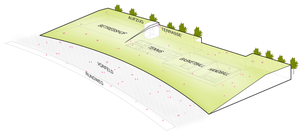

❻ Welle

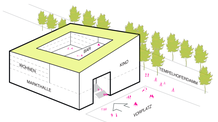

❶ Mixed-Use am Tempelhofer Damm

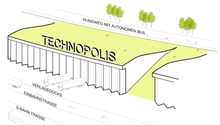

❽ Light Industriegebäude

❼ Wohnen im Park

Typologien

2032 bis 2038 : Entwicklungsabschnitt 1a, 1b und 1c
Wohnungsbau und Bildungseinrichtungen

2035 bis 2040 : Entwicklungsabschnitt 2a und 2b =
Produktionshallen und zukünftiges Wohnquartier (IBA 2050)

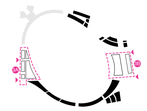

2039 bis 2045 : Entwicklungsabschnitt 3a und 3b =
Wettkampfs- und Sportanlnrichtungen

2045 : Fertigstellung aller Bauabschnitte

zeitlichen Abfolge zur Umsetzung der Maßnahmen

- autonomer Elektrobus Rundweg
- Zufahrten für Autos
- Fahrradrundweg 5,5 km
- neue Holzstege in den geschützten Wiesenbereichen
- Grillplatz
- Kurzzeit-Camping
- Schule
- Laufstrecke 5,5 km
- Skatepark
- Paragliding-Schule
- Indoor-Sportarena
- Turnhalle
- «stehende Welle» Indoor Surfhalle
- Kletterhalle

Lasst uns Träumen

Stellen Sie sich vor, Sie liegen in der Mitte eines Parks, den Kopf nach Norden, die Füße nach Süden, die Arme ausgebreitet.
Stellen Sie sich vor, dass dieser Park so groß ist, dass Sie an seinen Enden nur noch den Himmel sehen, als würden Sie in einem grünen Ozean schweben. Blumen wachsen zu Ihren Füßen aus dem Boden, ein großer Hut bedeckt Ihren Kopf nach Norden. Und man sport, wie sich die Wiese langsam wie kleine Wellen unter den Händen hebt, Kontakt aufnimmt und Sie umhüllt.

Sie sind also alle Berliner*innen, die Blumen sind die neuen nachhaltigen Bebauungen der IBA 2040, der Hut ist das imposante Flughafengebäude und die Wiese unter Ihren Händen sind die neuen Sport- und Freizeiteinrichtungen des Parks.

Berlin ist und bleibt ein grüner Archipel. Das Tempelhofer Feld gehört zu den wichtigsten Grünflächen und Denkmälern der Stadt und trägt zu ihrer Identität bei. Auch heute noch suchen die meisten Berliner*innen inmitten seiner dynamischen Stadtteile einen Ort zum Verweilen und für Begegnungen.
Durch diesen Vorschlag bleiben die Weite und der wilde Charakter des Tempelhofer Feldes erhalten. Gleichzeitig wird der optische Eindruck der Unendlichkeit verstärkt: die "Ränder" des Feldes heben sich an der West-, Ost- und Südseite an und laufen so in den Himmel aus. Der Horizont verschwindet, das Feld wird so zu einem grünen Ozean.