Lageplan 1:2500

Programmverteilung

1 Grünräume, Klima und Natur
1.1 Baumexperimentierfläche
1.2 Baumschule für besondere Pflanzen
1.3 Gärten für wissenschaftliche Experimente
1.4 Teichoase
1.5 Schafsweide
1.6 Solar-Park
1.7 Feuchtbiotop

2 Wohnen und Quartier
2.1 Flughafenterminal für kulturelle, pädagogische und gesellschaftliche Nutzungen
2.2 Städtischer Campingplatz
2.3 Kleingärten + Grillplätze

3 Gemeinwohl und gesamtstädtische Bedarfe
3.1 Notfallbereich
3.2 Fitness-Station für Ältere
3.3 Themengärten
3.4 Hundepark
3.5 Kinderspielplätze
3.6 Kindervekehrspark
3.7 Aussichtsturm
3.8 Besucherzentrum Kulturerbe Tempelhofer Feld
3.9 Kulturerbe Denkmal Tempelhofer Feld
3.10 Atomschutzbunker

4 Möglichkeiten und Freiräume
4.1 Sportflächen
4.2 Stadtbauernhof
4.3 Drachenwiegen
4.4 Bereich für Konzerte u.a.
4.5 Freiluftkino
4.6 Kunstpark (Skulpturenpark)
4.7 Freibad & ergänzende Einrichtungen
4.8 Schulungs- und Postproduktionsräume

5 Nachbarschaften und Vernetzung
5.1 Parkplätze
5.2 Wassersportbecken

Bestehende Flughafen „Folly"-Struktur
Eingang

Hauptprogrammzonen

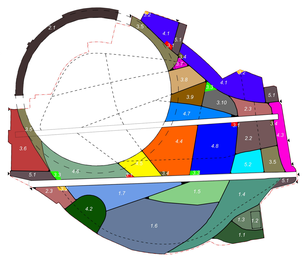

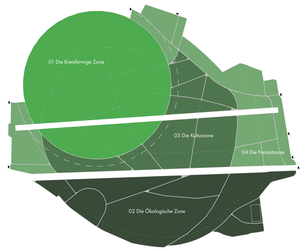

Zirkulationsdiagramm

Eingang
Parkplatz Einfahrt
Hauptverkehrswege (Fußgänger und Radfahrer)
Nebenverkehrswege (Fußgänger und Radfahrer)
Wartungs- und Servicewege

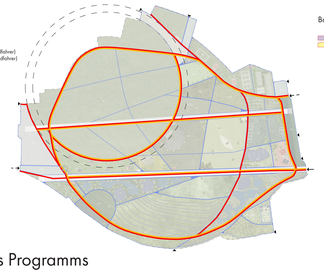

Bauflächen

Öffentlichen Einrichtungen
Gewerbenutzung

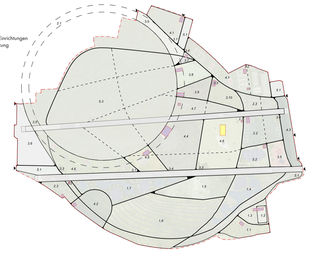

Aufstellung des Programms

Phase 1

Phase 2

Phase 3

Phase 4

Phasendiagramme

Konzeptskizzen



Mood board

1 Vignette aus dem Solarpark

2 Vignette aus dem Heritage Center



3 Vignette aus dem Freiluftkino

4 Vignette Aussichtsturm

5 Vignette Campingplatz

6 Vignette aus dem Konzertareal

7 Vignette aus den Feuchtgebieten

8 Vignette der Postproduktionszone



Entwurfsbeschreibung und Skizzen